

# Stadt Radolfzell am Bodensee

## Fußpflege- und Naturkosmetikpraxis

**Theresa Bouse**

Werner-Messmer-Str. 6

**78315 Radolfzell am Bodensee**

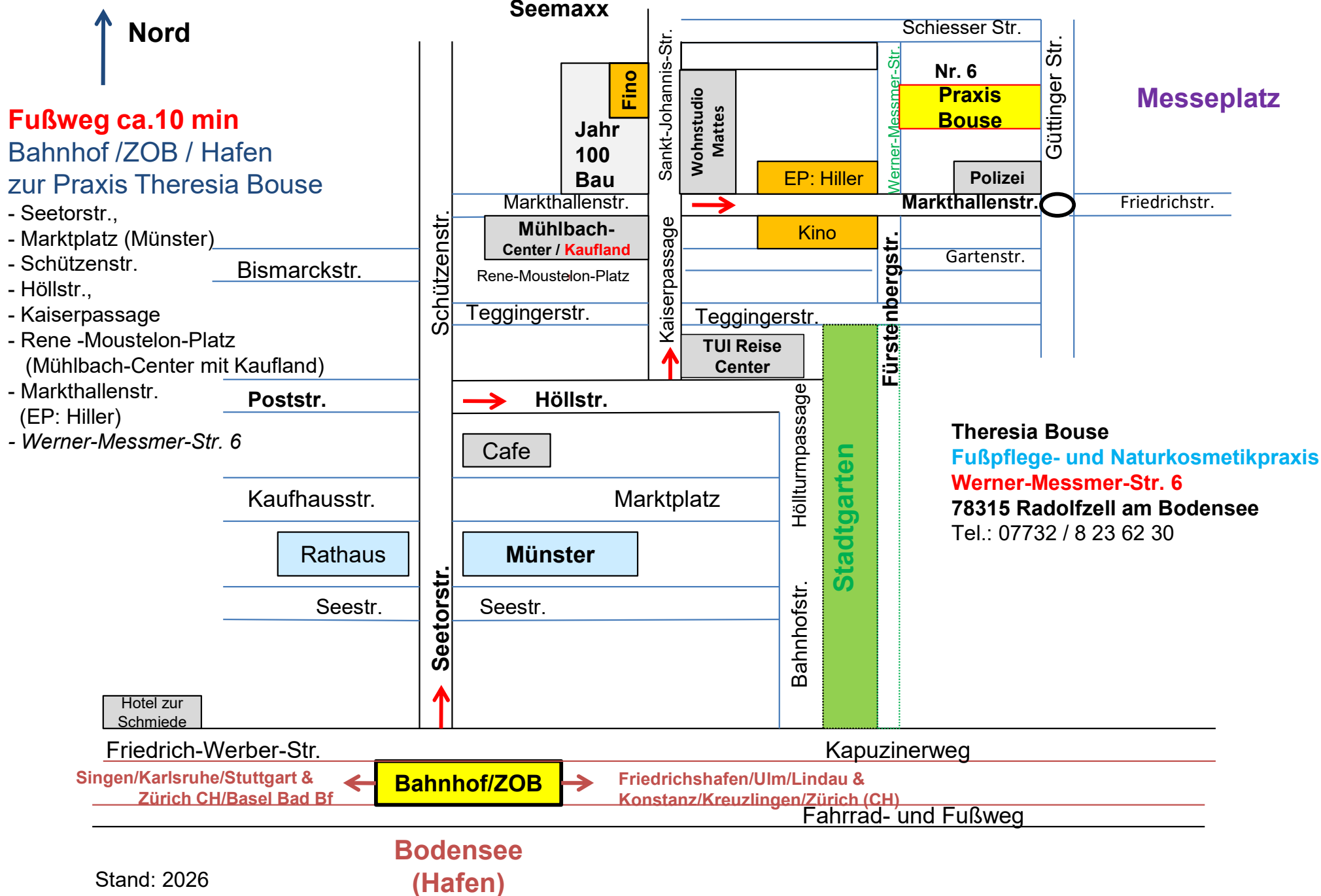
Tel.: 07732 / 8 23 62 30

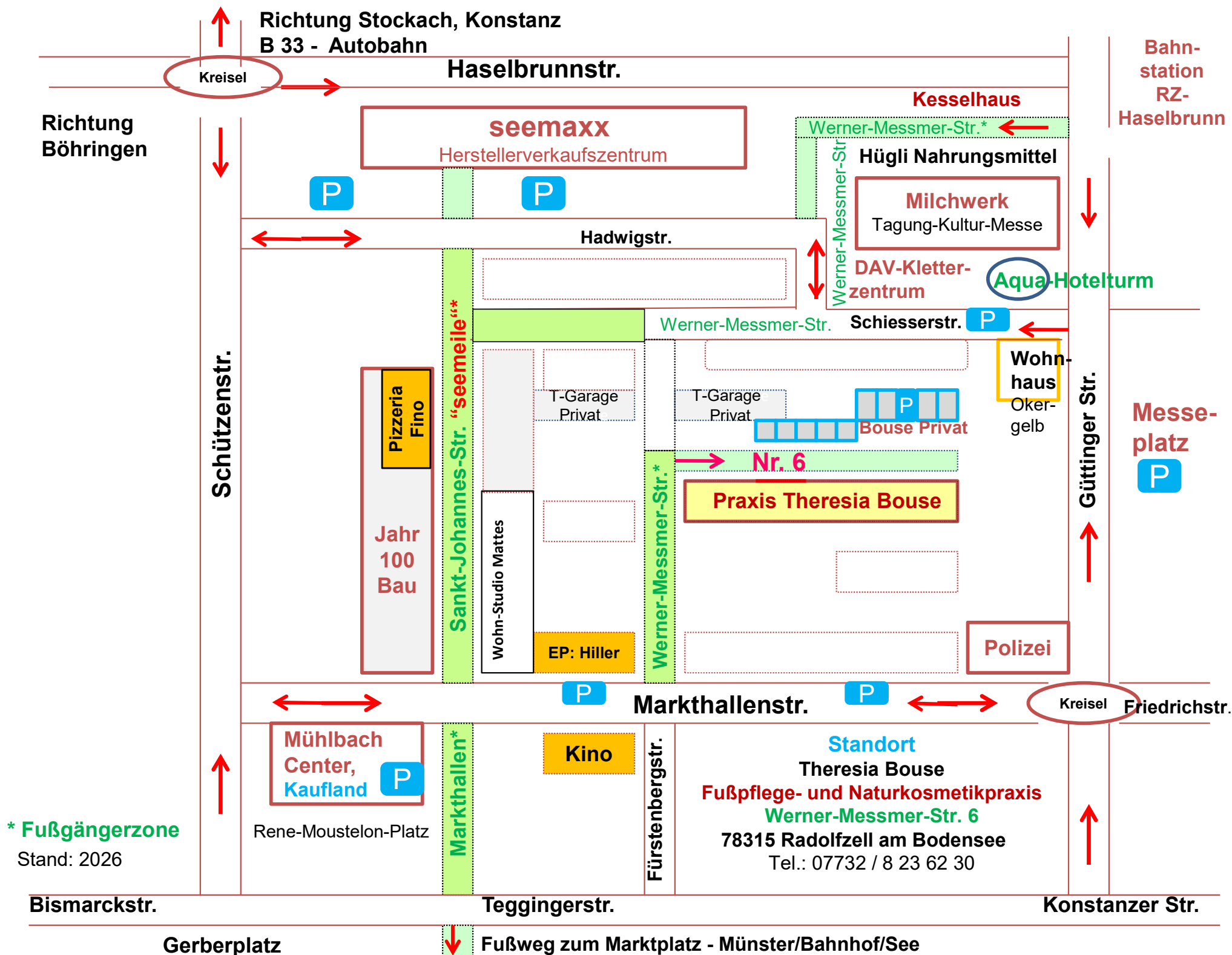
E-Mail: [theresia.bouse@gmx.de](mailto:theresia.bouse@gmx.de); Web: [www.theresia-bouse.de](http://www.theresia-bouse.de)

Stand: 2026

# Wegbeschreibung mit Skizze vom Bahnhof /ZOB /Hafen Radolfzell

zur Fußpflege- und Naturkosmetikpraxis Theresia Bouse





# Wegbeschreibung für Kurgäste von der Halbinsel Mettnau zur Fußpflege-und Naturkosmetikpraxis Theresa Bouse, Werner-Messmer-Str. 6

Neben dem Prädikat als Kneippkurort dominiert in der 32.000 Einwohner-Stadt Radolfzell  
auch die Mettnaukur mit ihren Reha-Einrichtungen und Fachkliniken

## Wegbeschreibung zu Fuß zu meiner Praxis

**Klinik Seehalde**, Nähe Seebad

Fußwegzeit ca. 10 min

Scheffelstr., Eisenbahnbrücke, Richtung Innenstadt, Luisenplatz, entlang Stadtpark, Fürstenbergstr., Werner-Messmer-Str. 6

**Kurpark-Klinik mit Haus Undine, Haus Petra und Hotel Christine**

Fußwegzeit ca. 20 min

Strandbadstr. bzw. Hermann-Sernatinger-Str., Eisenbahnbrücke, Konstanzer Str. nach links, Güttinger Str., Markthallenstr. (Polizei), Werner-Messmer-Str. 6

**Mettnau-Klinik = Werner-Messmer-Klinik** beim Mettnaupark

Fußwegzeit ca. 25 min

Strandbadstr., Eisenbahnbrücke, Konstanzer Str. nach links, Güttinger Str., Markthallenstr. (Polizei), Werner-Messmer-Str. 6

**Hermann-Albrecht-Klinik** beim Restaurant Strandcafe & Strandbad

Fußwegzeit ca. 30 min

Strandbadstr., Eisenbahnbrücke, Konstanzer Str. nach links, Güttinger Str., Markthallenstr. (Polizeigebäude), Werner-Messmer-Str. 6

## Wegbeschreibung mit PKW und Parkmöglichkeiten in der Nähe meiner Praxis in der Werner-Messmer-Str. 6

z. B. zum Messeplatz, Fußweg ca. 3 min über Schiesserstr. oder Markthallenstr. zur Werner-Messmer-Str.

## Wegbeschreibung mit Stadtbus Linie 3 und 5 (Strandbad, Mettnau-Klinik, Seehalde, Villa Bosch, ZOB),

werktags stündlich . Fahrzeit Hermann-Albrecht –Klinik / Mettnau-Klinik-Villa Bosch 6 bis 8 min..

Ausstiegsempfehlung Villa Bosch (Scheffelstr.) ;

Fußweg ca. 5 min Luisenplatz, Fürstenbergstr. (entlang Stadtpark), Werner-Messmer-Str. zur Praxis Nr. 6

- 1 ZOB → Nordweststadt → Nordstadt → ZOB
- 2 ZOB → Nordstadt → Nordweststadt → ZOB
- 3 ZOB → Kneippstraße → Mettnau → Strandbad → ZOB
- 3 ZOB → Böhringer Straße → Böhringen Wiesengrund → Böhringen Bahnhof → Böhringen Wiesengrund → Böhringer Straße → ZOB
- 4 ZOB → BEZ → ZOB
- 4 ZOB → Möggingen → Liggeringen → Güttingen → Stahringen → Güttingen → Liggeringen → Möggingen → ZOB
- 5 ZOB → Mettnau → Strandbad → ZOB
- 5 ZOB → Schützenstraße → Markelfingen → Markelfingen Wildpark → Schützenstraße → ZOB
- 6 ZOB → Waldfriedhof → Weinburg → Altbohl → ZOB (Kleinbus)

## Parkplätze in der Nähe zum Standort (1)

Fußpflege- und Naturkosmetikpraxis Theresia Bouse

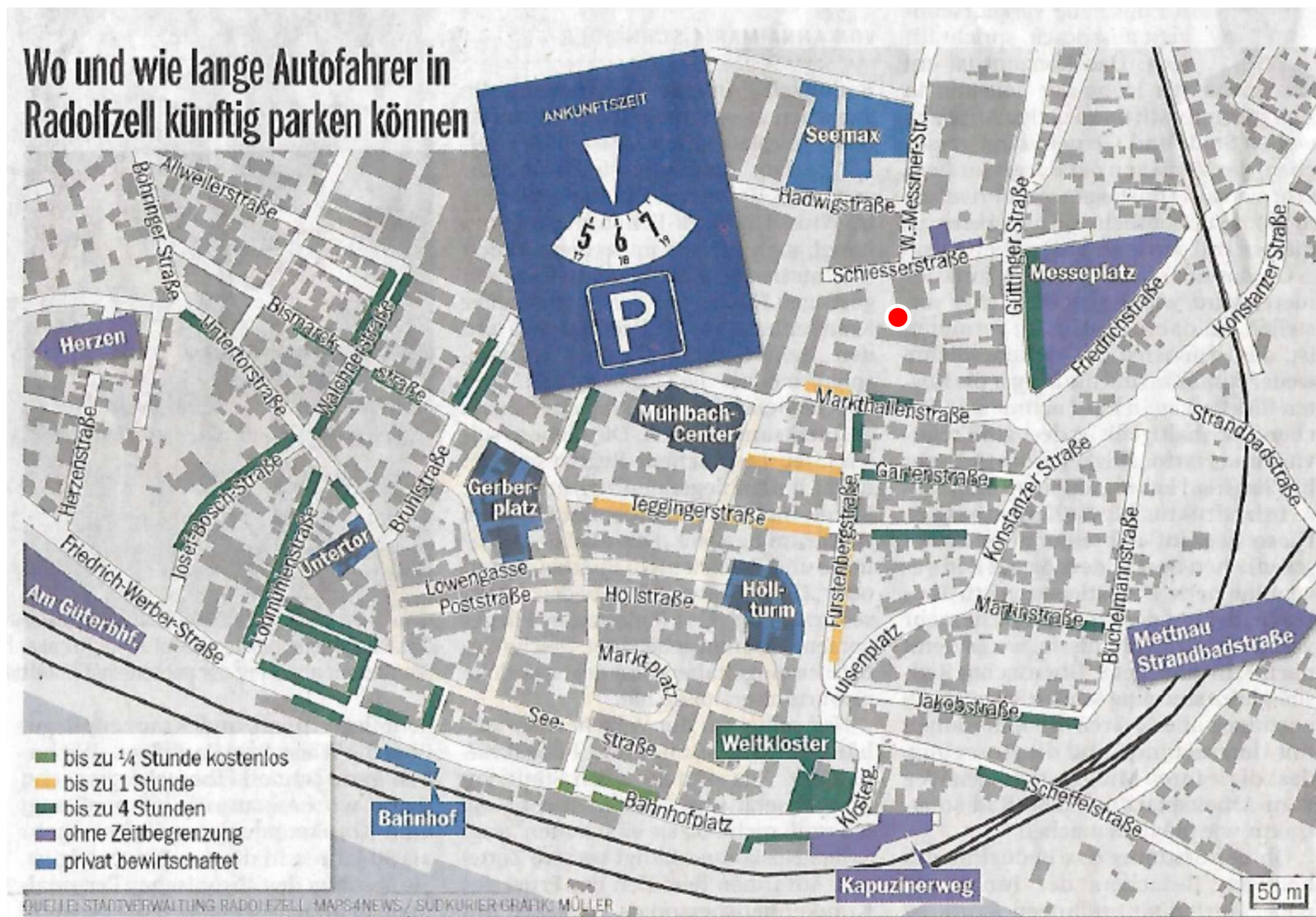
Parkplatz	Gebühr	Fußweg	Hinweis
<b>seemaxx outlet</b> Einfahrt Hadwigstr. oder Schiesserstr.	<b>Gebührenfrei**</b> <b>bei Einkauf bis 2 h</b> 8.00-20.00 Uhr, 4 €/h, max. 12 €	ca. 3 min	<b>450 Plätze, mit Parkschein</b> Mo bis Sa 20.00 - 8.00 Uhr, Pauschal 2 € Sonntag/Feiertag, Pauschal 4 €
<b>Parkhaus Mühlbach-Center</b> <b>Kaufland, dm u.a.</b> Einfahrt Markthallenstr.	<b>Gebührenfrei**</b> <b>bei Einkauf bis 2 h</b> 2 €/h bis 2 h; 1,00 €/h ab 3.h	ca. 3 min	<b>380 Plätze mit Parkschein</b> Mo - Sa 6.30 - 22.30 Uhr, Tageskarte 5 € Nachts geschlossen
<b>Messeplatz</b> Einfahrt Güttinger Str. oder Friedrichstr.	<b>Gebühren*</b> <b>1.-2. Pkw-Reihe</b> Parkschein max. 4 h, 1,40 €/ h	ca. 3 min	<b>350 Plätze mit Parkschein</b> <b>ab 3. Pkw-Reihe ohne Zeitbegrenzung</b> <b>1,40 €/h, Tagesgebühr 11,20 €</b> <b>Wochengebühr 15 €, Monatsgebühr 30 €</b>
<b>Schiesserstr.</b> Einfahrt Güttinger Str. oder Hadwigstr.	<b>Gebühren*</b> Parkschein max. 4 h 1,40 €/h	ca. 2 min	<b>8 Parkplätze</b>
<b>Wasserturm - Aquaturmhotel</b> Einfahrt Hadwigstr. oder Schiesserstr.	<b>Gebühren*</b> Parkschein max. 24 h 1,40 €/h; Tagesgebühr 11,20 €	ca. 2 min	<b>30 Parkplätze</b>
<b>Markthallenstr.</b> aus Richtung Messeplatz <b>vor Wohngebäude</b>	<b>Gebühren*</b> Parkschein max. 4 h 1,40 €/ h	ca. 2 min	<b>8 Parkplätze</b>
<b>Markthallenstr.</b> aus Richtung Messeplatz <b>vor Geschäftsgebäude</b>	<b>Gebühren*</b> Parkschein max. 1 h 1,40 €h	ca. 2 min	<b>20 Parkplätze</b>
<b>Kino Universum</b> <b>Fürstenbergstr. &amp;</b> <b>Gartenstr.</b>	<b>Gebühren*</b> Parkschein max. 4 h bzw. 1 h 1,40 €/h	ca. 2 min	<b>Div. Parkplätze</b>

\* Öffentliche Pkw-Parkplätze gebührenpflichtig Mo-So 8.00-19.00 Uhr; \*\* Private-Pkw-Parkplätze

Stand: 1/2026

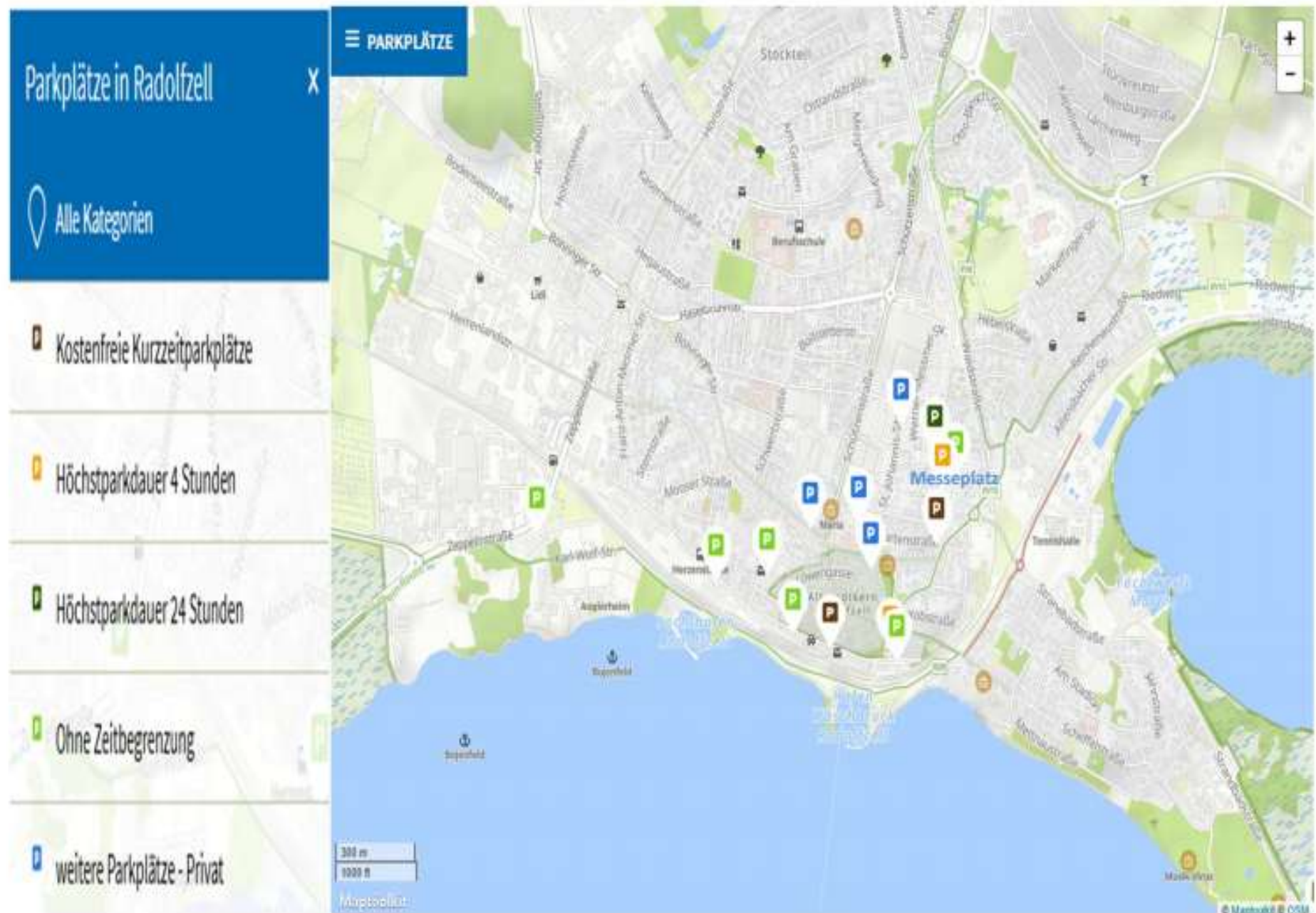


## Parkplätze in der Nähe zum Standort Bouse in der Werner-Messmer-Str. 6 (2) ●





## Auszug Parkplätze in der Stadt Radolfzell, Stand Januar 2025 (1)



## Parkplätze in der Nähe zum Standort 2026 (2)

Fußpflege- und Naturkosmetikpraxis Theresia Bouse

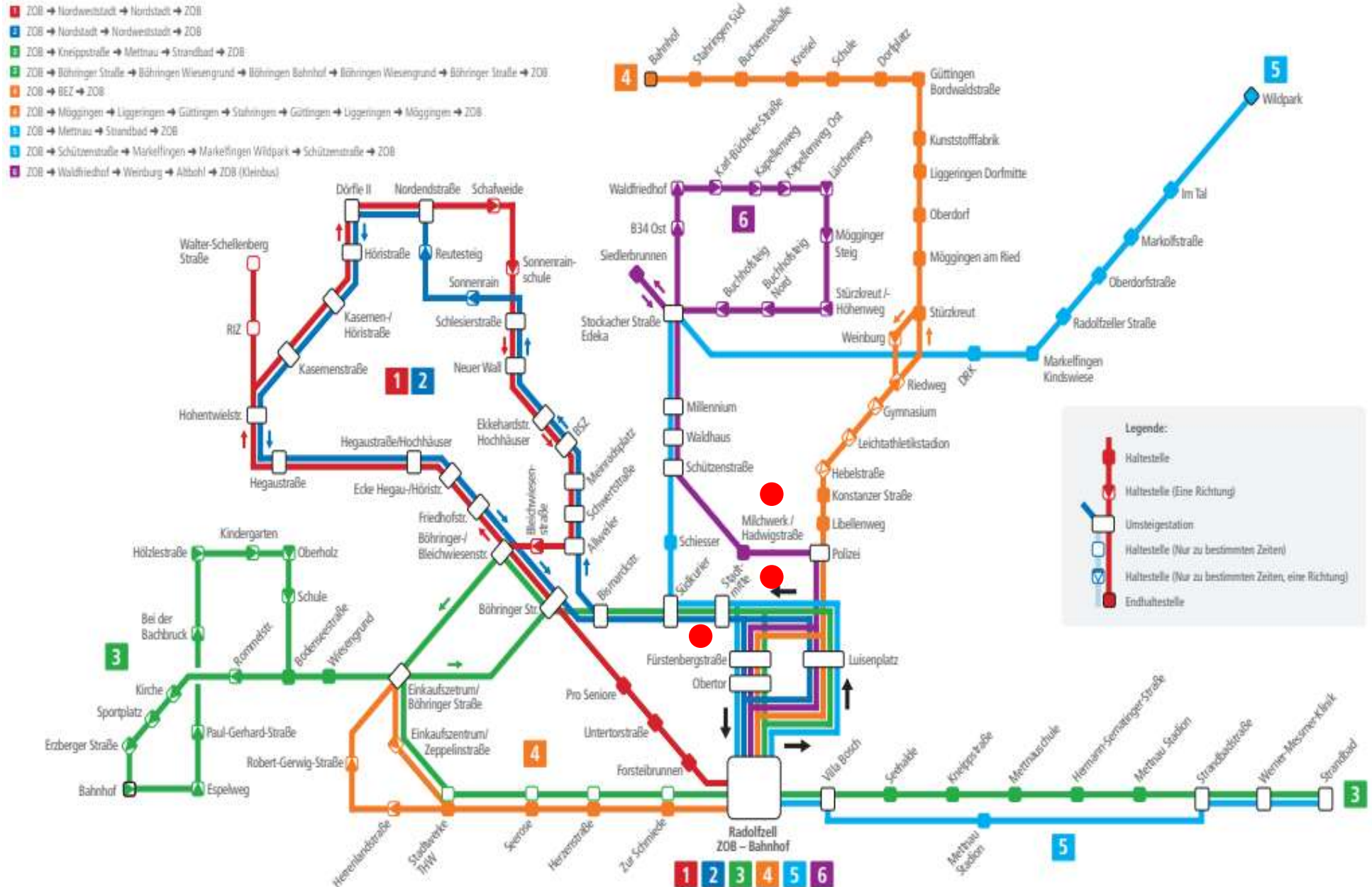


**P** PARKPLATZ SEEMAXX OUTLET

**P** Messeplatz



# Stadtbusnetz Radolfzell mit Linien 1-6 sowie Haltestellen in der Nähe zu unserem Standort Bouse, Werner-Messmer-Str. 6 2026 (1)



● Haltestellen in der Nähe zum Standort Bouse: Milchwerk/Hadwigstr., Stadtmitte, Fürstenbergstr., Luisenplatz

# Stadtbus (Bahn)-Verkehr in der Stadt Radolfzell am Bodensee, Stand 2026 (2)

## 6 Stadtbuslinien sowie die Bahn, mit denen die Kernstadt und die 6 Ortsteile bedient werden

Linie	Verbindung	Ausstieg bzw. Einstieg <sup>3)</sup>	Bus bzw. Bahnhinweis
Linie 1	Ringlinie ZOB – Nordweststadt – Nordstadt - ZOB	ZOB Fußweg 10 min	Takt 1/2 Stunde
Linie 2	Ringlinie ZOB-Nordstadt – Nordweststadt - ZOB	Stadtmitte Fußweg 3 min	Takt 1/4 Stunde
Linie 3	ZOB - Kneippstr. – Mettnau - Strandbad - ZOB	Villa Bosch Fußweg 6 min	Takt stündlich
Linie 3	ZOB - Böhringer Str. – Böhringer Bahnhof - ZOB	Stadtmitte Fußweg 10 min	Takt stündlich
Linie 4	ZOB – BEZ - ZOB	ZOB Fußweg 10 min	Takt 1/2 Stunde
Linie 4	ZOB – Möggingen – Liggeringen – Güttingen - Stahringen – Güttingen – Liggeringen - Möggingen - ZOB	Fürstenbergstr. Fußweg 3 min	Takt stündlich
Linie 5	ZOB – Mettnau – Strandbad - ZOB	Villa Bosch Fußweg 5 min	Takt stündlich
Linie 5	ZOB – Markelfingen – Wildpark – Markelfingen – Altbohl/Edeka - ZOB	Stadtmitte Fußweg 3 min	Takt stündlich
Linie 6	ZOB – Waldfriedhof – Weinburg – Altbohl/Edeka - ZOB	Milchwerk/Hadwigstr. Fußweg 3 min	Takt stündlich
Bahn Seehas	DB-Bahnhof RZ – RZ Böhringen/Rickelshausen – DB-Bahnhof RZ	DB-Bahnhof, Fußweg 10 min	Richtung Singen Takt 1/2 Stunde
Bahn Seehas	DB-Bahnhof RZ – RZ Markelfingen – DB-Bahnhof RZ	Bahnhof Fußweg 10 min	Richtung Konstanz Takt 1/2 Stunde
Bahn Seehäsele	DB-Bahnhof RZ – RZ Haselbrunn – RZ-Stahringen - DB- Bahnhof RZ	RZ-Haselbrunn Fußweg 6 min	Richtung Stockach Takt stündlich

1) Alle Fahrscheine: VHB-City-Tarife des Verkehrsverbundes Hegau-Bodensee sowie in der Stadt RZ 1 €/Fahrt

2) Angaben Taktzeiten im allgemeinen Werktags; 3) Fußweg zur Werner-Messmer-Str. 6

Quellen: Stadtwerke Radolfzell GmbH, 1/2026, DB 1/2026